




Vyřizuje: 
E-mail: 

NDCon s.r.o.

Zlatnická 1582/10
11000 Praha 1

Naše značka: **E36536/20**

V Praze dne: **27.8.2020**

Vyjádření a stanovení podmínek pro udělení souhlasu s umístěním stavby v ochranném pásmu sítě technické infrastruktury (TI) společnosti T-Mobile Czech Republic a.s.

Vydané podle § 101 ZÁKONA Č. 127/2005 Sb., o elektronických komunikacích a o změně některých souvisejících zákonů (zákon o elektronických komunikacích – dále jen ZEK), ve znění pozdějších předpisů a §161 zákona č. 183/2006 Sb., o územním plánování a stavebním řádu (stavební zákon) či dle dalších příslušných právních předpisů

Věc: Rekonstrukce polní cesty HC1-R v k.ú. Pavlovice u Jestřebí vč. Biokoridoru LBK 1060/1062

Stupeň: Stavební řízení

Na základě předložených projektových podkladů dáváme **souhlasné stanovisko k vydání Územního souhlasu / rozhodnutí (Stavebního povolení) a následně souhlas s realizací stavby.**

Dle předložených dokladů nedojde ke kolizi s technickou infrastrukturou společnosti **T-Mobile Czech Republic a.s.**

Toto stanovisko má platnost 1 rok.

Vydané stanovisko nelze prodloužit. Po uplynutí platnosti zadejte žádost o nové stanovisko.

T-Mobile
T-Mobile Czech Republic a.s.
Tomčikova 2144/1
148 00 Praha 4
IČ 649 49 681, DIČ CZ64949681



.....
Ochrana sítí
Technologický úsek

V případě doplňujících dotazů vždy uvádějte v „Předmětu“ e-mailu číslo jednací.






Příloha č. 1


Rekapitulace žádosti o vyjádření k existenci sítě elektronických komunikací

Číslo žádosti: **E36536/20**
Název stavby /akce: **Rekonstrukce polní cesty HC1-R v k.ú. Pavlovice u Jestřebí vč. Biokoridoru LBK 1060/1062**
Datum podání žádosti: **27.8.2020**
Důvod žádosti: **Stavební řízení**
Popis jiného důvodu žádosti:
Poznámka:

Žadatel

Firma / organizace: **NDCon s.r.o.**
IČ: **64939511**
DIČ:
Kontaktní osoba: 
Adresa: **Zlatnická 1582/10**
Město / obec: **Praha 1**
PSČ: **11000**
Stát:
E-mail: 
Telefonní číslo: 

Stavebník

Firma / organizace: **Státní pozemkový úřad**
Kontaktní osoba: 
Adresa: **Dubická 2362**
Město / obec: **Česká Lípa**
PSČ: **47001**
Stát:
E-mail: 
Telefonní číslo: 

Stavba

Výška nad terénem (metry): **0 m**
Projektant:
Druh stavby: **Liniová stavba**
Hodnota projektu: **10 mil. Kč**
Měsíc zahájení stavby: **04/2021**
Měsíc ukončení stavby: **10/2021**

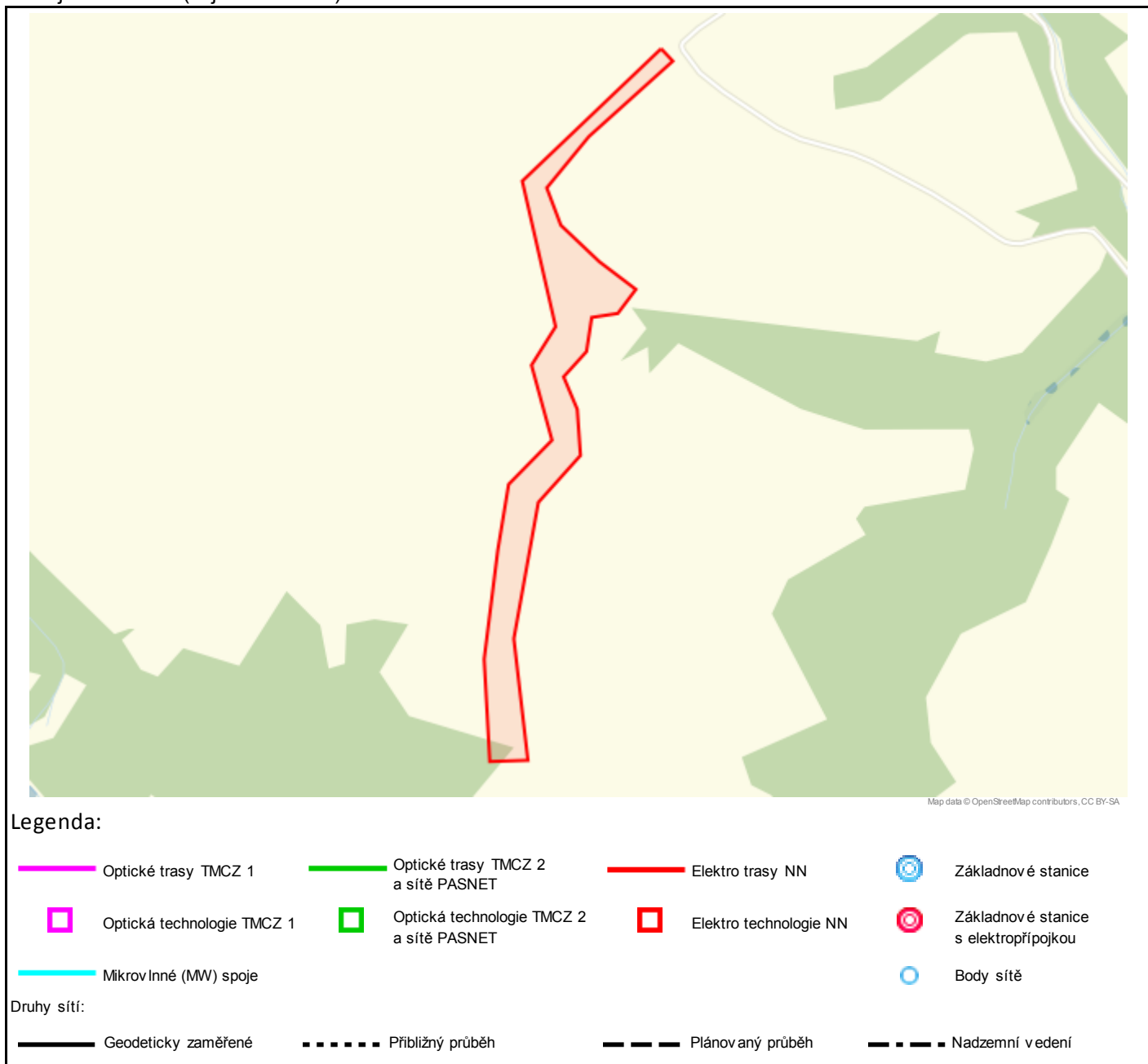
Odeslání stanoviska

E-mail: 

Příloha č. 2

Situační plán

Zájmová oblast (zájmové oblasti) zadaná žadatelem



Geometrie zájmové oblasti (zájmových oblastí) žádosti ve formátu WKT a souřadnicovém systému S-JTSK. Zkopírováním textu lze geometrii zobrazit v jakémkoli softwaru podporujícím formát WKT.

POLYGON((-727242.186746339 -988068.143526381,-727223.524322221 -988094.383998255,-727400.044414947 -988214.105772331,-727492.157621668 -988299.438288436,-727475.313093821 -988372.839151889,-727412.345437589 -988450.988094031,-727350.892494569 -988512.109030594,-727390.896124532 -988552.543641572,-727440.847913249 -988553.392782728,-727459.317718814 -988615.873813036,-727508.662907309 -988657.331489277,-727491.343611119 -988721.62563741,-727497.070460997 -988808.783024737,-727588.070446188 -988885.866267885,-727668.737136028 -989134.887420591,-727673.351124863 -989365.976188235,-727745.182141556 -989358.493477584,-727729.660699136 -989165.596021469,-727676.266176789 -988964.860880478,-727639.180618487 -988844.499051766,-727546.637222143 -988772.979978116,-727565.922706053 -988627.363750566,-727510.947302851 -988561.439854146,-727536.337556803 -988280.427145578,-727242.186746339 -988068.143526381))